DENOMINACIÓN			
A CROA			
CLAVE DE IDENTIFICACIÓN (D.X.P.)	PARROQUIA	CONCELLO	PROVINCIA
GA36042090	RIBADETEA (San Xurxo)	PONTEAREAS	PONTEVEDRA

CÓDIGO UNIDADE PARROQUIAL	Nº PLANO P.X.O.M.	ALTITUDE (m. s.n.m.)	PROXECCIÓN U.T.M.		COORDENADAS. XEOGRÁFICAS	
21	6-11	40	X: 539.818	Y: 4.672.938	LONX.: 08º 31' 04''	LAT.: 42º 12' 25''

ADSCRIPCIÓN TIPOLÓXICA	ADSCRIPCIÓN CULTURAL	CLASIFICACIÓN DO SOLO
CASTRO / ASENTAMENTO FORTIFICADO	IDADE DO FERRO	SOLO RÚSTICO DE PROTECCIÓN DO PATRIMONIO

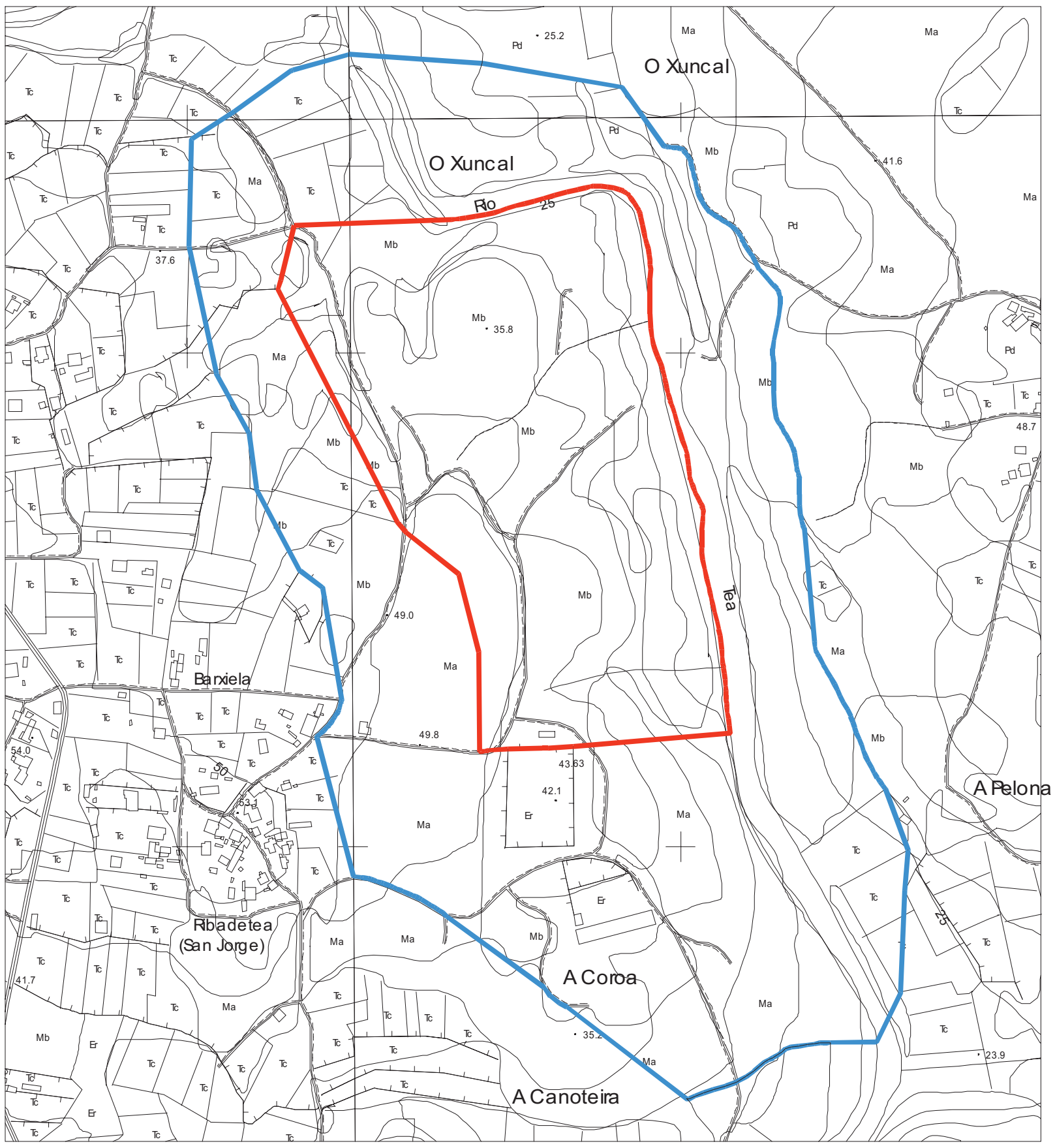

PLANO

FOTOGRAFÍA

ESCALA 1:10.000

Protección Integral (PI)

Área Protección (AP)

Limite Xacemento

Elemento Puntual

LENDA PLANO

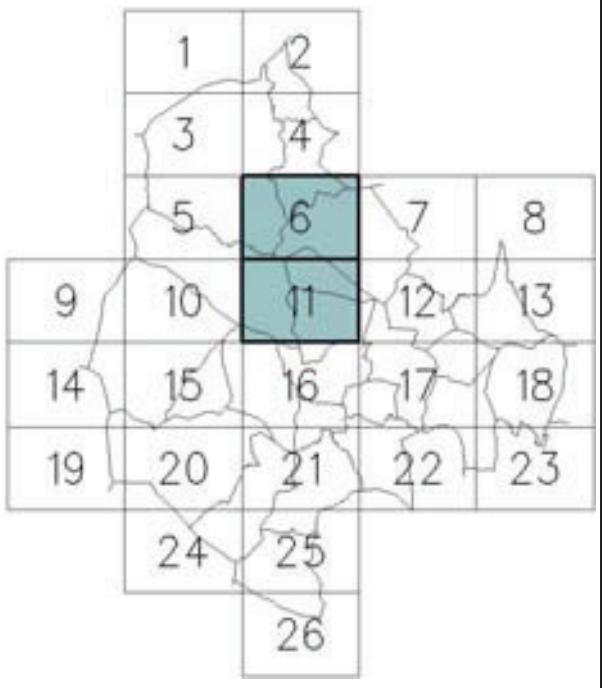

PLANO DIRECTOR P.X.O.M.

ESTADO ACTUAL			CARACTERÍSTICAS DO EMPRAZAMENTO	
USO DO SOLO	**PROPIEDADE**	**DESTRUCCIÓNS E ALTERACIÓNS**	**EMPRAZAMENTO TOPOGRÁFICO**	**USO DO ENTORNO**
Forestal	Privada (varios propietarios), Privada (mancomún).	Estrada e pistas afectan o sistema defensivo. Explanación e restos dun antigo vertedoiro	Fondo de val, á beira do río Tea	Forestal

(-) ESTADO DE CONSERVACIÓN (+)	(-) POTENCIALIDADE PARA POSTA EN VALOR (+)	(-) VALORACIÓN DO CONTORNO (ambiente e paisaxe) (+)
1 ☐ 2 ☐ 3 ☐ 4 ☒ 5 ☐	1 ☐ 2 ☐ 3 ☐ 4 ☒ 5 ☐	1 ☐ 2 ☐ 3 ☐ 4 ☒ 5 ☐

ESTRUCTURA CATASTRAL		DATA ELABORACIÓN FICHA	DECEMBRO-2004

DESCRICIÓN

Espectacular xacemento, non tanto polo seu recinto habitacional senon pola complexísima sucesión de parapetos e foxos. Planteamos a posibilidade de que a obra efectuada no se corresponda únicamente cun sistema defensivo, senón que ademais poda estar acompañada dunha posible zona de explotación de recursos, mina aurífera. O conxunto de anomalías detectadas na superficie ten unha dimensión de 550 metros no eixo N-S e 250 metros no eixo E-W. O recinto do castro se sitúa á beira do río Tea de xeito que o único parapeto que posúe ó norte cae directamente sobre o curso fluvial. Ten forma redondeada con eixo máximos de 100 metros, N-S e 80 m. E-W. Presenta un terraplén contínuo en todo o perímetro, menos desenvolvido polo sur. Por esta zona conta con foxo e a partir de aí comeza a sucesión de parapetos. Estes enchen por completo o cuadrante oeste-sueste, nunha disposición obícua e paralela a un eixe central que chega ata o castro nunha aliñación SW-NE. Ó noroeste dese eixe pódense contar ata 13, algúns cortados en parte nas inmediación da pista forestal. Ó sueste temos ata 12, entre os mais longos (90 metros) e os mais curtos (15 metros). No extremo sur deste primeiro conxunto algúns dos foxos e parapetos, alcanzan dimensións esaxeradas e morfolóxicamente anómalos, como un deles cunha lonxitude de 125 metros e unha anchura no cimo de 20 metros. Son estas formación as que recordan mais a restos de minería que a parapetos defensivos. Dende este punto ata uns 100 metros ó sur desparece calquera sinal de obra e a partir de aquí volven a aparecer unha sucesión de tres foxos e catro parapetos, perpendiculares ó rio.

BIBLIOGRAFÍA

Hidalgo Cuñarro, J.M.: "Apuntes arqueológicos sobre las tierras del Condado y valles del Tea". Soberosum nº 2. Ponteareas. 1997
González Pérez, C.: "Aproximación a la historia de Puenteareas". Ponteareas.1983
Filguera Valverde, J.; García Alén, A.: "Adiciones a la carta arqueológica de la provincia de Pontevedra". E.M.P. T. XIII. 1959
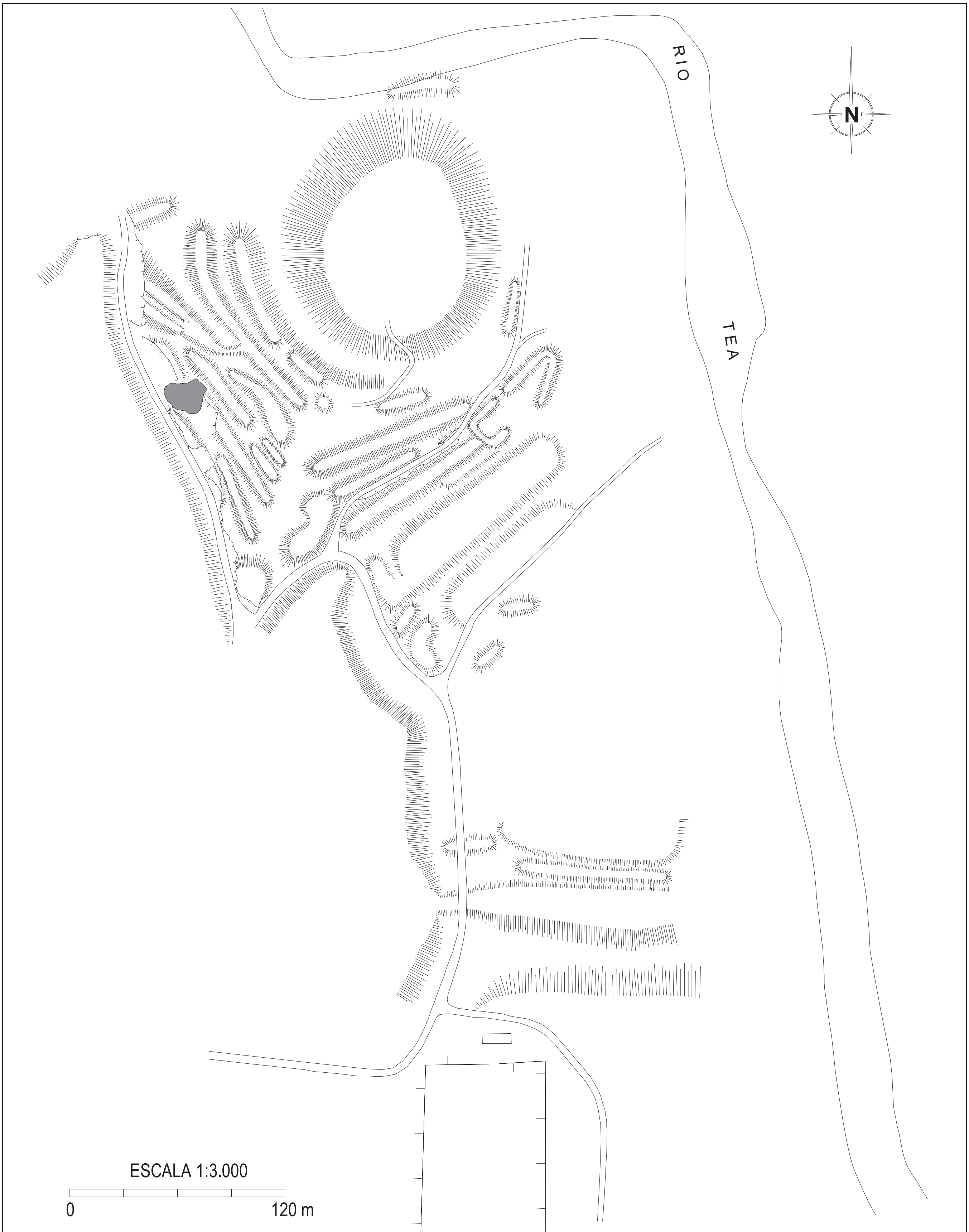
DENOMINACIÓN			
A CROA			
CLAVE DE IDENTIFICACIÓN (D.X.P.)	PARROQUIA	CONCELLO	PROVINCIA
GA36042090	RIBADETEA (San Xurxo)	PONTEAREAS	PONTEVEDRA